


1988年創業の道産子出版社・亜璃西社【2017年12月新刊のご案内】

珠玉の地図エッセイ三部作、ここに完結！

*日本エッセイスト・クラブ賞受賞の地図エッセイスト、最後の書き下ろし作品



2017年12月1日(金)発売！

北海道 地図の中の廃線 旧国鉄の廃線跡を歩く追憶の旅

著●堀淳一
定価●本体6,000円+税 A5判・上製●448ページ
ISBN 978-4-906740-30-7 C0026

「鉄道への郷愁と憧憬を伝えてやまない」 芦原伸 (紀行作家、「旅と鉄道」統括編集長)

廃線跡歩きの元祖である地図エッセイスト、最後の書き下ろし作品

地図エッセイの名手が、廃止直後に歩いた旧国鉄28路線の廃線跡探訪の日々を、のべ220枚の新旧地形図で追想。91歳で急逝した北大名誉教授で日本エッセイスト・クラブ賞受賞の著者、最後の書き下ろし作品。全路線に駅名の由来を含む駅名一覧を附し、特別付録「北海道鉄道地図」(昭和37年)と特製リーフレット(自伝エッセイ等)をつけた、地図&鉄道ファンに捧ぐ愛蔵版！



北海道 地図の中の鉄路



JR北海道全線をゆく、各駅停車の旅

著●堀淳一
定価●本体6,000円+税 A5判・上製●432ページ
ISBN 978-4-906740-13-0 C0026

道内鉄路全線を車窓案内する、各駅停車・地図の旅

地図エッセイの名手が、新旧のべ200枚の地形図を駆使してJR北海道全線を走破。ルート変更を含む各路線の歴史をたどりながら、移り変わる車窓風景に隠された地形の魅力までを解説。さらに、各路線の駅名一覧も掲載して、読む者を「各駅停車・地図の旅」へ誘います。

※特別付録：復刻版「道内鉄道路線図」(昭和19年『日滿鉄道案内図』、昭和41年『北海道全線時刻表 1966年8月号』道内路線図)



17年11月
増刷出来

地図の中の札幌 街の歴史を読み解く

著●堀淳一
定価●本体6,000円+税 A5判・上製●400ページ
ISBN 978-4-906740-02-4 C0021

道都・札幌150年の歴史を地図で読み解く初の歴史書

長らく品切れだった幻の書がついに復刊！旧制札幌一中、北海道大学卒で日本エッセイストクラブ賞受賞の地図エッセイストが、新旧のべ180枚のカラー地図・地形図を使い、創建150年を迎えようとする道都・札幌のあゆみと変遷を読み解く、装幀にも凝ったハードカバーの贅沢な一冊です。

※特別付録：著者絶賛の美しい非売品試験図「5万分1地形図：札幌(昭和57年要部修正)」



好評発売中
2014年12月刊

◎著者プロフィール 堀 淳一(ほり・じゅんいち)

1926年京都府生まれ。1935年札幌に移住。1966年北海道大学理学部教授に就任。この頃から、地形図を片手に全国の廃線跡や旧道などを歩く旅をスタートさせる。1972年『地図のたのしみ』(河出書房新社)で第20回日本エッセイスト・クラブ賞を受賞。1980年人生二毛作に向けて北大教授を辞し、エッセイストに転身。1990年国土地理院長表彰を受賞。地図・鉄道・旅行・物理学に関する著作は100冊を超える。2017年11月逝去。享年91。

since1988 亜璃西社 札幌市中央区南2西5 TEL 011-221-5396 FAX 011-221-5386 担当：出版部 野崎、井上
扱い取次：トーハン、日販、大阪屋栗田、中央社、地方・小出版流通センター <http://www.alicesha.co.jp>